

Mein Heidekreis

17 Wandertouren durch die Erlebniswelt Lüneburger Heide



HEIDEKREIS


www.erlebniswelt-lueneburger-heide.de/wandern

GRANDIOSES NATURERLEBNIS

Weit, pur, rein, still – und überraschend abwechslungsreich: das Wandergebiet Heide

Durch das Reich der Heidschnucken zu wandern ist ein wirklich außergewöhnliches Erlebnis. Begleitet von nichts anderem als Farbenpracht und Stille folgt man Wanderwegen zwischen den violett leuchtenden Heideflächen hindurch. Man erforscht auf Bohlenstegen die geheimnisvolle, sagemumwobene Hochmoorlandschaft mit ihren so typischen Pflanzen, Tieren und Farbspielen. Oder lässt sich in der malerischen Flusslandschaft des Aller-Leine-Tals auf das Abenteuer Flusswandern ein – Marschwiesen, Kühe und Pferde, Kraniche und Reiher inklusive.

Sensationelle Heidelandschaften, lichte Wälder und romantische Heideflüsse, weites Land mit gurgelnden Bächen und blühenden Wiesen bis zum Horizont – in der historischen Kulturlandschaft Niedersachsens animiert jedes einzelne Fleckchen Natur zur Bewegung...



WEITERE INFOS

erlebniswelt-lueneburger-heide.de/natur/aktiv-in-der-natur/wandern



RAD-GUIDE:

Lieber mit dem Rad unterwegs? Dann bestellen Sie bei uns den Rad-Guide mit 23 ausgewählten Radtouren durch die Erlebniswelt Lüneburger Heide.

www.erlebniswelt-lueneburger-heide.de/prospekte

Impressum:

Herausgeber: Erlebniswelt Lüneburger Heide GmbH
Am Alten Stadtgraben 3 | 29614 Soltau
info@erlebniswelt-lueneburger-heide.de
www.erlebniswelt-lueneburger-heide.de

Gestaltung & Produktion:
Venus GmbH | 94327 Bogen

Kartografie: green solutions GmbH | 82418 Murnau
Kartengrundlage © OpenStreetMap contributors

Druck: Rautenberg Druck GmbH, 26789 Leer

Bildnachweise: Tourist-Informationen der Erlebniswelt Lüneburger Heide GmbH.

Fotograf: Markus Tiemann

Alle Rechte vorbehalten. Die Broschüre dient ausschließlich der Absatzförderung und Information. Nachdruck – auch auszugsweise – nur mit ausdrücklicher Genehmigung des Herausgebers erlaubt. Änderungen und Irrtümer vorbehalten.

Stand: Januar 2024 | 10.000 Stück | 01/24/10

Inhalt

06 **1** Landschaftsschutzgebiet Höpen in
Schneverdingen über 31L und 33M
Schneverdingen | 7,3 km

08 **2** Wanderweg 34 M durch das
Naturschutzgebiet Osterheide in
Schneverdingen
Schneverdingen | 10,9 km

10 **3** Wanderung Pietzmoor
Schneverdingen | 4,7 km

12 **4** Wanderweg B2-Bispingen
Bispingen / Behringen | 10,5 km

14 **5** Wanderweg N1-Bispingen
Bispingen / Niederhaverbeck | 11 km



16 **6** Wanderweg O2-Bispingen
Bispingen / Oberhaverbeck | 9,5 km

18 **7** Wanderweg „Heide - Erlebnispfad“
Neuenkirchen | 8,5 km

20 **8** Wanderweg „Forelle“
Neuenkirchen | 8,7 km

22 **9** Wanderweg „Pilz“
Neuenkirchen | 10,5 km



24 **10** Zapfenweg
Munster | 16,4 km

26 **11** Örtzeweg
Munster | 11,1 km

28 **12** Kartoffelweg
Munster | 13,7 km

30 **13** Radewiesen Rundgang
Wietzendorf | 4,09 km

32 **14** Was(s)erwandern entlang
der Wietze
Wietzendorf | 13,1 km

34 **15** RWW1 – Rundwanderweg
„Eckernworth“
Walsrode | 8,5 km

36 **16** Grundloser See
Walsrode | 19 km

38 **17** Hirschgeweihweg
Dorfmark | 10 km

40 Übersichtskarte
Alle Touren

42 Fernwanderwege

03 Impressum



1

Landschaftsschutzgebiet Höpen in Schneverdingen über 31L und 33M


DAS LANDSCHAFTSSCHUTZGEBIET HÖPEN MIT DEN WEITEN HEIDEFLÄCHEN ERLEBEN UND DEN EINMALIGEN HEIDEGARTEN BESTAUNEN.

Der Start am Aussichtsturm bietet einen schönen Blick auf den einmaligen Heidergarten, den Weg weiter vorbei am Gastronomie-Schafstall Richtung Hochwasserbehälter, weiter zum Höpener Kirchweg zum Heidebauernweg mit verschiedenen Stationen und dem Schafstall für die Heidschnuckenherde auf der 31L. Wechsel in den Weg 33M in Richtung Camp Reinsehlen. Die Tunnelröhre weist Ihnen den Weg zur Osterheide. Rückweg zum Ziel- bzw. Startpunkt Heidergarten.

TOUR INFOS

- 🕒 2 Std. 5 Min.
- ↔ 7,3 km
- ▲ 42 m

STARTORT Schneverdingen

AUSGANGSPUNKT 
Parkplatz Heidergarten,
Overbeckstraße 65



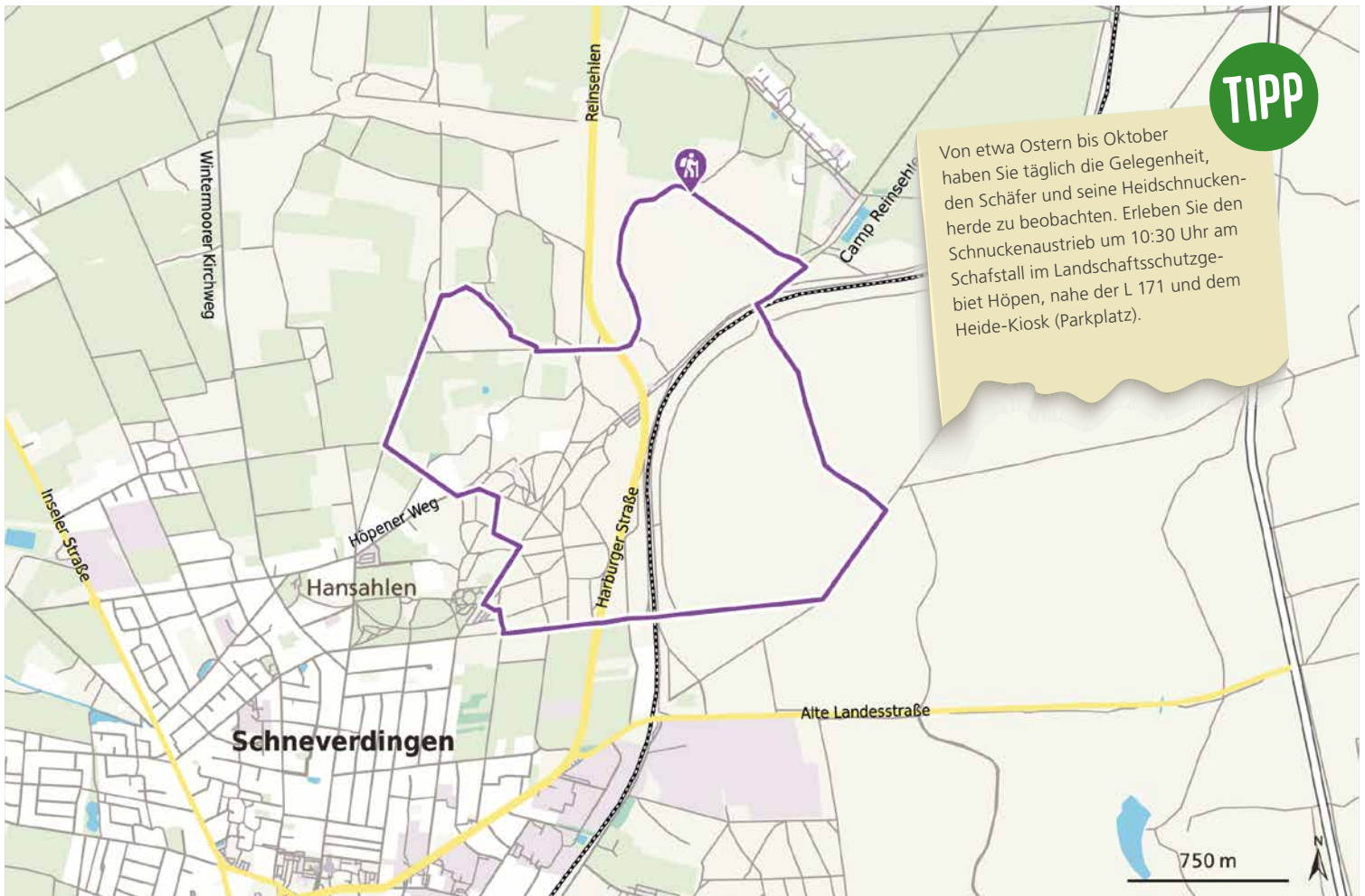
PARKPLÄTZE Heidergarten (Overbeckstraße 65) mit öffentlicher WC-Anlage und Heide-Kiosk

EINKEHRMÖGLICHKEITEN Schafstall am Heidergarten, Heide-Kiosk am Höpen (April bis Oktober täglich geöffnet), Camp Reinsehlen

SEHENSWERTES Heidergarten, Wacholderheide, Heidebauernweg, Schafstall, Camp Reinsehlen (Magerrasen)

WEITERE INFOS

erlebniswelt-lueneburger-heide.de/wanderweg-ueber-31L-33M



TIPP

Von etwa Ostern bis Oktober haben Sie täglich die Gelegenheit, den Schäfer und seine Heidschnuckenherde zu beobachten. Erleben Sie den Schnuckenaustrieb um 10:30 Uhr am Schafstall im Landschaftsschutzgebiet Höpen, nahe der L 171 und dem Heide-Kiosk (Parkplatz).



2

Wanderweg 34 M durch das Naturschutzgebiet Osterheide in Schneverdingen

ERWANDERN SIE DIE HEUTE ROMANTISCHE OSTERHEIDE, DAS EHEMALS MILITÄRISCHE ÜBUNGSGEBIET. NACH ERFOLGREICHEN RENATURIERUNGSMASSNAHMEN HAT SICH DIE FLÄCHE IN EINE WEITRÄUMIGE, ZUSAMMENHÄNGENDE HEIDELANDSCHAFT BIS HIN ZUM WILSEDER BERG VERWANDELT.

S pazieren Sie über die Flächen, vorbei an einem Schafstall mit Heidschnuckenherde, immer der Nase nach. Machen Sie eine Pause am ruhigen Sylvestersee und schauen Sie über seine glatte Wasseroberfläche.

Nehmen Sie sich Zeit und vergessen Sie die Außenwelt für einen Moment.

TOUR INFOS

- 🕒 2 Std. 10 Min.
- ↔ 10,9 km
- ⚓ 26 m



STARTORT Schneverdingen

AUSGANGSPUNKT 📍

- 🅑 Osterheide, Heberer Str. 100,
- 🅑 gegenüber Lönstein an der B3



Sie starten am Parkplatz „Osterheide“ in nördliche Richtung zum Osterwaldweg, hier geht es rechts ab zum Schafstall und wieder links vorbei am Sylvestersee hoch bis zum Lönstein an der B3. Von hier aus führt die Route nach links bis zur Alten Landesstraße, weiter in südliche Richtung zurück zum Parkplatz „Osterheide“.

PARKPLÄTZE Parkplatz „Osterheide“, Heberer Straße 100 (gegenüber vom Hotel Schäferhof), Parkplatz Lönstein an der B3

EINKEHRMÖGLICHKEITEN Landhotel Schnuck, Hotel Schäferhof

SEHENSWERTES Hof Möhr mit Bauerngarten, Sylvestersee, Lönstein (Gedenkstein), Pietzmoor (Start/Ende)

WEITERE INFOS

erlebniswelt-lueneburger-heide.de/wanderweg-34-m



TIPP

Erfahren Sie auf unterhaltsamen und informativen geführten Wanderungen, wie das Pietzmoor entstanden ist, wie in modernen Zeiten die Heide gepflegt wird oder welches Geheimnis hinter dem Sylvestersee steckt. Die angebotenen Führungen finden von April bis Oktober statt.
www.schneverdingen-erleben.de



3

TOUR INFOS



🕒 1 Std. 15 Min.

↔ 4,72 km

▲ 41 m

STARTORT Schneverdingen

AUSGANGSPUNKT 📍

Pietzmoor,
Heberer Straße 100



Wanderung Pietzmoor

WANDERUNG ÜBER BOHLENSTEGEN DURCH DAS ÜBER 8.000 JAHRE ALTE PIETZMOOR

Begeben Sie sich auf einem etwa 5 km langen Rundweg über Bohlenstege auf eine Wanderung durch die geheimnisvolle Hochmoorlandschaft und entdecken Sie diese spezielle Tier- und Pflanzenwelt. Folgen Sie den spannenden Informationstafeln des MoorErlebnisweges. Sie verraten auch viele Dinge zur Entstehung des Moores. Wanderungen sind zu jeder Jahreszeit reizvoll.

Genießen Sie im Frühling die „Wollgrasblüte“, beobachten Sie im Sommer die Kreuzottern und Eidechsen, fangen Sie im Herbstnebel die mystische Stimmung ein und entspannen Sie bei einem Spaziergang in klarer Winterluft über schneebedeckte Bohlenstege.

PARKPLÄTZE Parkplatz am Pietzmoor, Heberer Straße 100 (Feriendorf/Schäferhof) mit öffentlicher WC-Anlage

EINKEHRMÖGLICHKEITEN Hotel/Restaurant Schäferhof

WEITERE INFOS

erlebniswelt-lueneburger-heide.de/wanderung-pietzmoor









4

TOUR INFOS



-  2 Std. 55 Min.
-  10,53 km
-  113 m

STARTORT Behringen

AUSGANGSPUNKT 
Parkplatz Behringer
Heide



Wanderweg B2-Bispingen

„HEIDEWEITE“ – ÜBER VERSCHWIEGENE HEIDEPFADE DURCH DIE BEHRINGER HEIDE IN DIE WEITE DER HEIDEFLÄCHEN AM WULFSBERG

Am Parkplatz Behringer Heide nordwestlich von Behringen führt Sie der Rundwanderweg B2 „Heideweite“ (10 km lang) auf verschwiegenen Heidewegen durch die Behringer Heide, um Sie nach der Durchquerung eines kleinen Waldstücks, vorbei an einem historischen Schafstall, in die Weite der Heidefläche am Wulfsberg zu entlassen. Fantastische Rundumblicke nach schattigen Wegstücken, quer durch knorrige Stühbüsche, begleiten Ihren Weg über den Wulfsberg bis hin zum Hof Tütsberg.

Schauen Sie sich am Hof Tütsberg ruhig etwas genauer um: Sie werden an vielen Stellen Informationen über die Arbeitsweisen der Heidebauern aus früheren Zeiten entdecken. Haben Sie nur Zeit oder Muße für einen kleinen Heidespaziergang, so finden Sie in der Behringer Heide auch

kürzere Rundwege von 1,2 oder 3 km Länge.

PARKPLÄTZE Parkplatz Behringer Heide an der Straße von Behringen nach Oberhaverbeck


EINKEHRMÖGLICHKEITEN Hotel „Zur Grünen Eiche“, Schumann's Gasthof in Behringen, Hotel Hof Tütsberg

SEHENSWERTES Binnendünen am Weg zum Wulfsberg, Blick auf die „Moorkirche“, Stühbüsche am Hof Wulfsberg, Hofanlage Tütsberg mit Heidschnuckenstall

WEITERE INFOS

erlebnisswelt-lueneburger-heide.de/wanderweg-b2-bispingen





5

TOUR INFOS



🕒 3 Std.

↔ 11 km

⬆ 119 m

STARTORT Niederhaverbeck

AUSGANGSPUNKT 📍

Parkplatz Niederhaverbeck



Wanderweg N1-Bispingen

WIE PHÖNIX AUS DER ASCHE

Ausgangspunkt für Juli bis Oktober der drei Rundwanderwege um Niederhaverbeck ist der Besucherparkplatz oder das Naturinformationshaus (Heide-Shuttle-Haltestelle). Direkt an dem Heidebächlein Haverbeeke führt der Wanderweg durch deren grünes Tal hinein in die Heideflächen am Suhorn. Wer ganz genau hinschaut, kann vielleicht noch ein paar Reste vom großen Heidebrand 1996 erkennen, der in diesem Bereich wütete und etwa 200 ha schönste Heide- und Wachholerlandschaft zerstörte und damit dem Rundweg seinen Namen gab. Die Heideflächen haben sich über die Jahre wunderbar regeneriert und sind eindrucksvoller denn je. Von der Aussicht am Wümmeberg bietet sich ein toller Blick über das Quelltal der Wümme, das Sie auf Ihrem Weg in Richtung Hof Wulfsberg umrunden. Vom Wulfsberg wandern Sie dann, vorbei an einem alten kleineren Schafstall – immer mit Blick auf die Heideflächen – zurück in den Ort Niederhaverbeck.

PARKPLÄTZE Besucherparkplatz Niederhaverbeck

EINKEHRMÖGLICHKEITEN Landhaus Haverbeckhof, Kiosk auf dem Besucherparkplatz

SEHENSWERTES Suhorn, Töpferstein, Wümmeberg, Hofanlage Wulfsberg, Ausstellung Bienenwelten in Niederhaverbeck

WEITERE INFOS

erlebnisswelt-lueneburger-heide.de/wanderweg-n1-bispingen





TOUR INFOS




🕒 2 Std. 45 Min.

↔ 9,5 km

▲ 146 m

STARTORT Oberhaverbeck

AUSGANGSPUNKT 
Parkplatz Oberhaverbeck



Wanderweg 02-Bispingen

**WEITBLICK – ZEITBLICK
LASSEN SIE SICH VON DER WEITSICHT AM STEIN- UND
TOTENGRUND ÜBERRASCHEN.**

Nachdem Sie das kleine Heidedorf hinter sich gelassen haben, tauchen Sie ein in die traumhafte Heidelandschaft. Gleich hinter dem Turmberg führt der Wanderweg rechts, abseits vom Hauptweg, durch Heide und Wald zum Steingrund. Genießen Sie das wachholderbestandene Tal, das seinem Namen mit den vielen Findlingen alle Ehre macht. Auf dem Hermann-Löns-Weg geht es dann rechts in Richtung Totengrund. Hier bietet sich ein wunderbarer Blick in die beiden bekanntesten Heidetäler der Region. Auf dem sogenannten „Hangweg“ mit schönem Blick in den heidebewachsenen Steingrund erreichen Sie den Hauptweg. Den Ort Wilsede lassen Sie zur rechten Seite liegen und gehen jetzt auf geradem Weg durch Forst und Heideflächen zurück zum Ausgangspunkt in Oberhaverbeck.

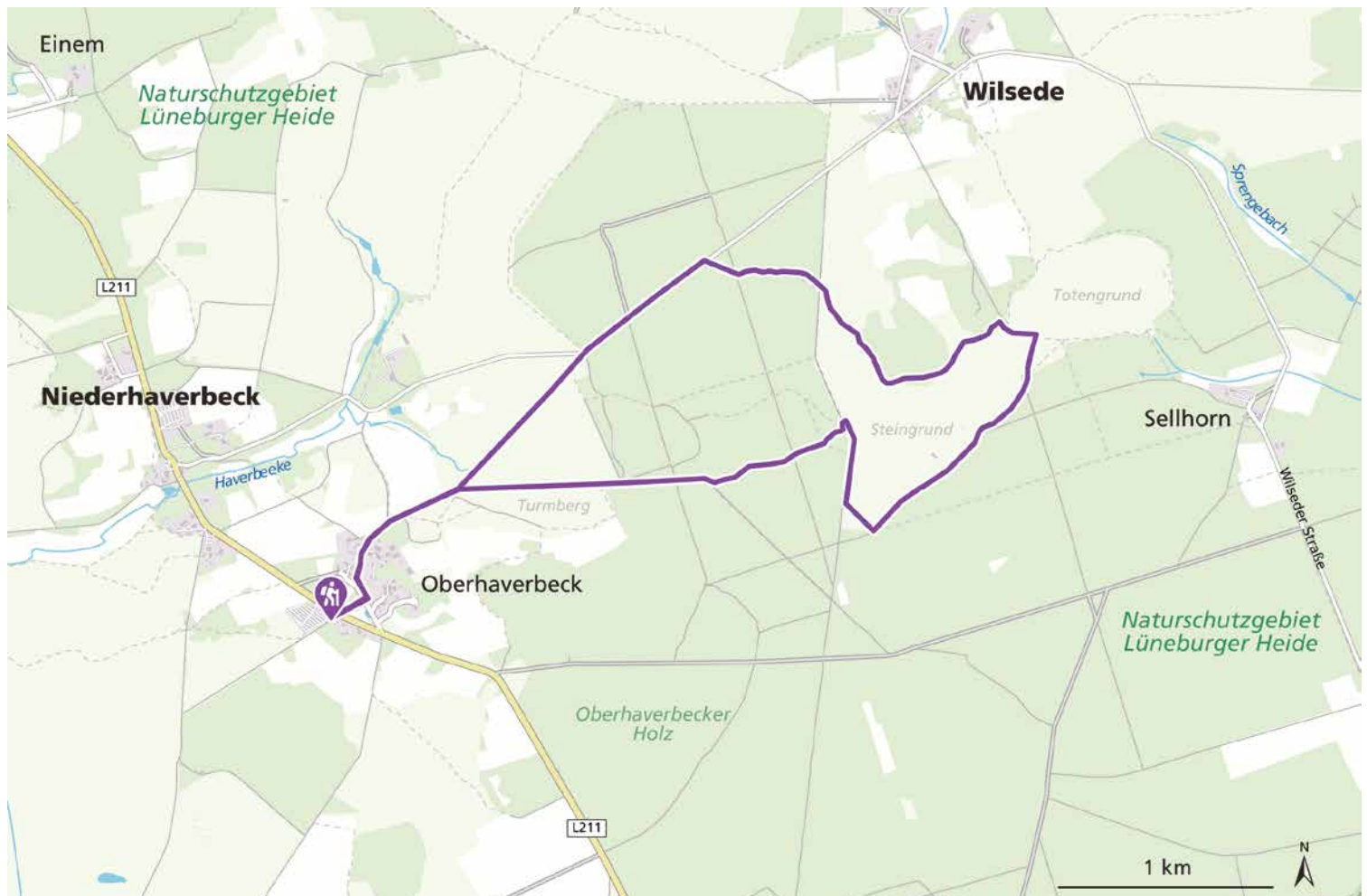
PARKPLÄTZE Besucherparkplatz Oberhaverbeck

EINKEHRMÖGLICHKEITEN Stimbekhof, Café Bockelmann, Gaststätten in Wilsede, Kiosk am Besucherparkplatz

SEHENSWERTES Stein- und Totengrund

WEITERE INFOS

erlebniswelt-lueneburger-heide.de/wanderweg-o2-bispingen





7

Wanderweg „Heide – Erlebnispfad“

AN BEFESTIGTEN WEGEN, ZU FUSS ODER MIT DEM FAHRRAD BERICHTEN ZAHLREICHE STATIONEN UND AUSSICHTSPUNKTE VON DER ABWECHSLUNGSREICHEN GESCHICHTE DER HEIDE-BAUERNWIRTSCHAFT BIS IN DIE NEUZEIT, DIE DIESE LANDSCHAFT IN JAHRHUNDERTEN GEPRÄGT HABEN.

Entlang des Pfades kann an rund 30 Stationen gefühlt, geraten, gesucht und gelauscht werden. Der Pfad wurde mit Erwachsenen mit Behinderungen, Schülern der umliegenden Schulen und den Mitarbeitern des Schäferhofes angelegt und gestaltet. Gleich zu Beginn der Wanderung am Parkplatz B71 wird die Geschichte der ehemaligen Bahnstrecke und ihrer ehemals wirtschaftlichen Bedeutung berichtet. Folgen Sie dem Bahndamm weiter Richtung Soltau. Dort finden Sie u.a. Informationen über ein Baumtelefon, Heidschnucken und die Tier- und

TOUR INFOS



🕒 2 Std. 30 Min.

↔ 8,52 km

▲ 111 m

STARTORT Neuenkirchen

AUSGANGSPUNKT 📍

Parkplatz B71,
Soltauer Straße



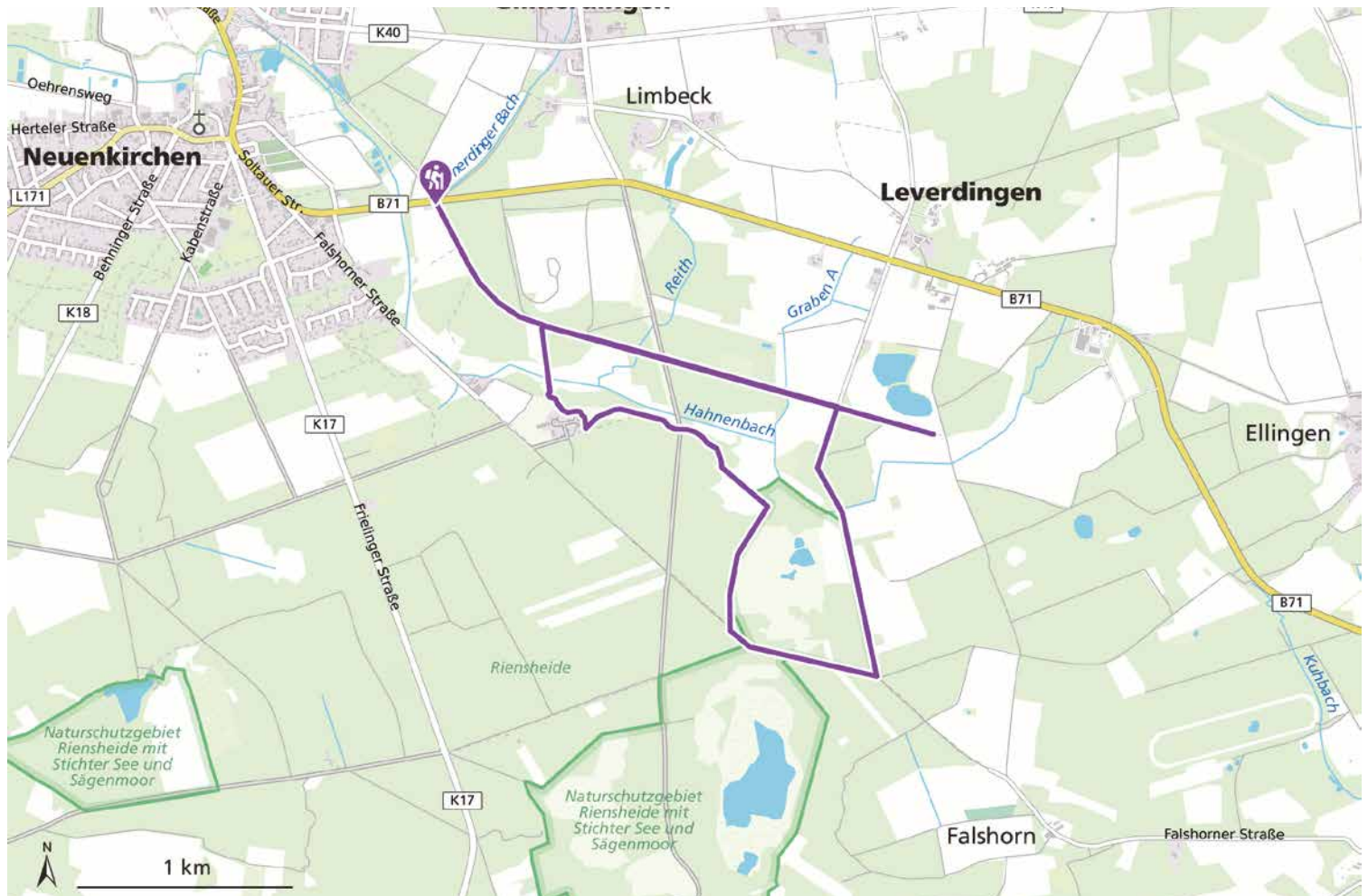
Vogelwelt der Region. Klanghölzer und ein Geräuschmemorie regen die Sinne an. Auch führt vom Bahndamm aus, eine Abkürzung zum Schäferhof, hier beginnt der „Heide - Erlebnispfad“ am „Hörstein“. Halten Sie einen Moment inne, bevor Sie den Rückweg antreten. Wir erinnern uns an die Worte des großen Heidedichters Herrmann Löns: „Laß deine Augen offen sein, geschlossen deinen Mund, wandere still, dann werden Dir verborgene Dinge kund.“

PARKPLÄTZE Parkplatz an der B71, Soltauer Straße, Neuenkirchen

EINKEHRMÖGLICHKEITEN Entlang des Pfades ist keine Einkehr möglich. **Restaurants:** Da Toni, Feuerstein; **Eisdiele:** Venezia

SEHENSWERTES In der Saison, Dienstag-Samstag ab 17 Uhr, Eintrieb der Heidschnuckenherde auf dem Schäferhof

WEITERE INFOS erlebniswelt-lueneburger-heide.de/wanderweg-heide-erlebnispfad





8

TOUR INFOS



🕒 2 Std. 30 Min.

↔ 8,74 km

▲ 115 m

STARTORT Neuenkirchen

AUSGANGSPUNKT 📍

Schröers-Hof,
Kirchstraße 9



Wanderweg „Forelle“

DIESER TRAUMHAFT SCHÖNE WANDERWEG FÜHRT ENTLANG AM HAHNENBACHTAL, DURCH RUTENMÜHLE UND DEN RUHEFORST.

Ausgangspunkt dieser wunderbaren Wanderung ist wieder der Schröers-Hof. Von hier aus führt Sie der Weg links auf die Kopfsteinpflasterstraße (Kirchstraße) hoch über den Hahnenbach.

Nach ca. 50 m biegen Sie links ab und auf ausgeschilderten Wegen gehen Sie ca. 4 km durch Wiesen, Wald und Feld. Dieser Weg verspricht Ruhe und Natur pur im wunderschönen Hahnenbachtal.

In Rutenmühle, mit den herrlichen Buchenwäldern, angekommen, passieren Sie den Isländerhof.

Über eine kleine Waldstraße, vorbei an den Fischteichen, gelangen Sie über Hertel zurück nach Neuenkirchen.

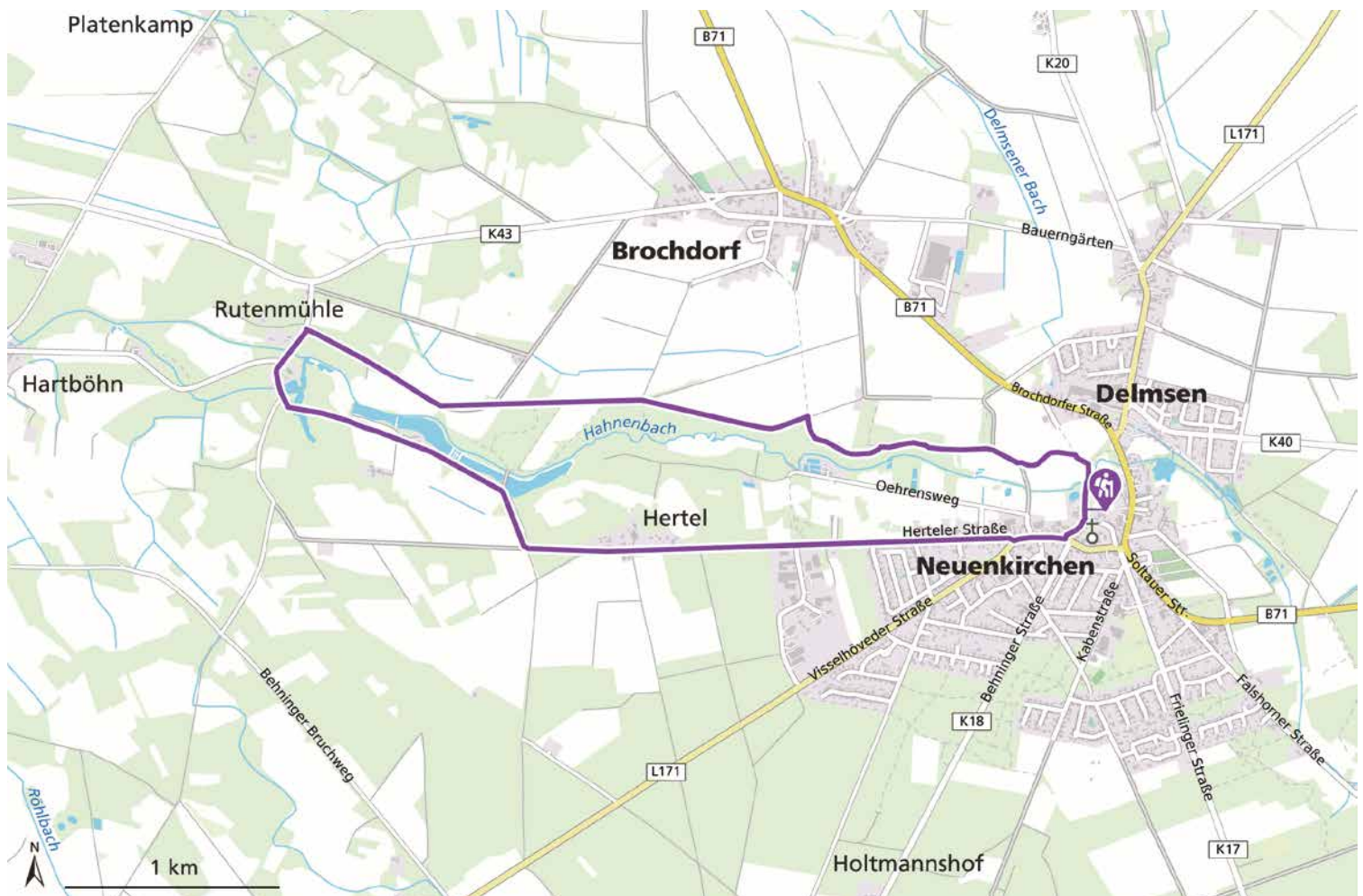
PARKPLÄTZE Schröers-Hof, Kirchstraße 9

EINKEHRMÖGLICHKEITEN Entlang des Pfades ist keine Einkehr möglich. **Restaurants:** Da Toni, Feuerstein, Neuenkirchener Hof; **Imbiss:** Neuenkirchener Pizza und Dönerhaus; **Café:** Wilkens (in der Saison am Wochenende); **Eisdiele:** Venezia; **Bäckereien:** Tamke, Schlumbohm

SEHENSWERTES Hahnenbach, Rutenmühle, Ruheforst; Kurz vor Rutenmühle passieren Sie linksseitig (Hin & Zurück) das Kunstobjekt „Die eingefangene Zeichnung“ von Peter Pommerer

WEITERE INFOS

erlebnisswelt-lueneburger-heide.de/wanderweg-forelle





TOUR INFOS



🕒 2 Std. 45 Min.

↔ 10,5 km

▲ 100 m

STARTORT Neuenkirchen

AUSGANGSPUNKT 📍

Schröers-Hof,
Kirchstraße 9



9

Wanderweg „Pilz“

AUF DIESEM IDYLLISCHEN WANDERWEG, AUF WUNDERSCHÖNEN WEGEN DURCH DIE RIENSHEIDE, VORBEI AN WALD UND MOOR, FINDET MAN ENTSPANNUNG PUR.

Sie starten am schönen Schröers-Hof und gelangen über die Kopfsteinpflasterstraße (Kirchstraße) zur Hauptstraße. Überqueren Sie diese an der Ampel und halten Sie sich weiter links. Am Rathaus vorbei, biegen Sie rechts in die Kabenstraße ein. Von hier aus wandern Sie die nächsten 3 km auf dem Weg weiter, durch den Wald. An der Kreuzung Parkplatz Stichter-See biegen Sie links ab. Sie folgen dem Wegeverlauf bis Sie zur Frielinger Straße kommen, dort geht es geradeaus weiter. Folgen Sie diesem Weg durch den schönen Wald, bis zur nächsten Kreuzung und biegen dort wieder links ab. Nach ca. 500 m erreichen Sie die nächste Wegekreuzung, an der sich eine Schutzhütte befindet. Von hier aus führt Sie der Weg weiter Richtung Limbeck, auf dem Sie, zu jeder Jahreszeit die wunderschöne Natur genießen können

und alte Bahnschienen überqueren. Biegen Sie dann in der Limbecker Heide links ab und folgen rechts dem „Heide - Erlebnispfad“ bis zum Parkplatz der B71. Überqueren Sie die B71 und wandern Sie entlang der Gleise weiter bis zur Ortsmitte Neuenkirchen.

PARKPLÄTZE Schröers-Hof, Kirchstraße 9

EINKEHRMÖGLICHKEITEN Entlang des Pfades ist keine Einkehr möglich. **Restaurants:** Da Toni, Feuerstein, Neuenkirchener Hof; **Imbiss:** Neuenkirchener Pizza und Dönerhaus; **Café:** Wilkens (in der Saison am Wochenende); **Eisdiele:** Venezia

SEHENSWERTES In der Saison, Dienstag-Samstag ab 17 Uhr, Eintrieb der Heidschnuckenherde auf dem Schäferhof

WEITERE INFOS

erlebnisswelt-lueneburger-heide.de/wanderweg-pilz





TOUR INFOS



- 🕒 4 Std.
- ↔ 16,4 km
- ▲ 153 m

STARTORT Munster

AUSGANGSPUNKT 
Dethlingen, Oerrel



10

Zapfenweg

VOM „SILBERSEE“ DURCH'S MOOR IN DAS „TAL DER KLEINEN ÖRTZE“

Erst Ende des 19. Jh. entstand durch großflächige Aufforstungen von Heideflächen der Staatsforst Oerrel, Teil der heutigen Niedersächsischen Landesforsten Oerrel. In den 80er Jahren des 20. Jh. wurde in der ehemaligen Schule Oerrel das heutige Waldpädagogikzentrum Ostheide eingerichtet. In direkter Nachbarschaft wurde zur gleichen Zeit die Forstsaatgut-Beratungsstelle Oerrel gegründet. Der Zapfenweg erschließt diese in Oerrel konzentrierte Forst-Kompetenz. An entsprechenden Stellen des Zapfenweges werden die Aufgaben der Forst, die Technik der Zapfengewinnung oder auch die Baumarten und Biotoptypen anschaulich dargestellt. Der Weg führt durch die ausgedehnte Waldlandschaft mit Laub- und Nadelwäldern, durch typische Heidelandschaften, wie die Dethlinger Heide und Kohlenbissener Heide, vorbei am „Silbersee“, durch Moorflächen und in

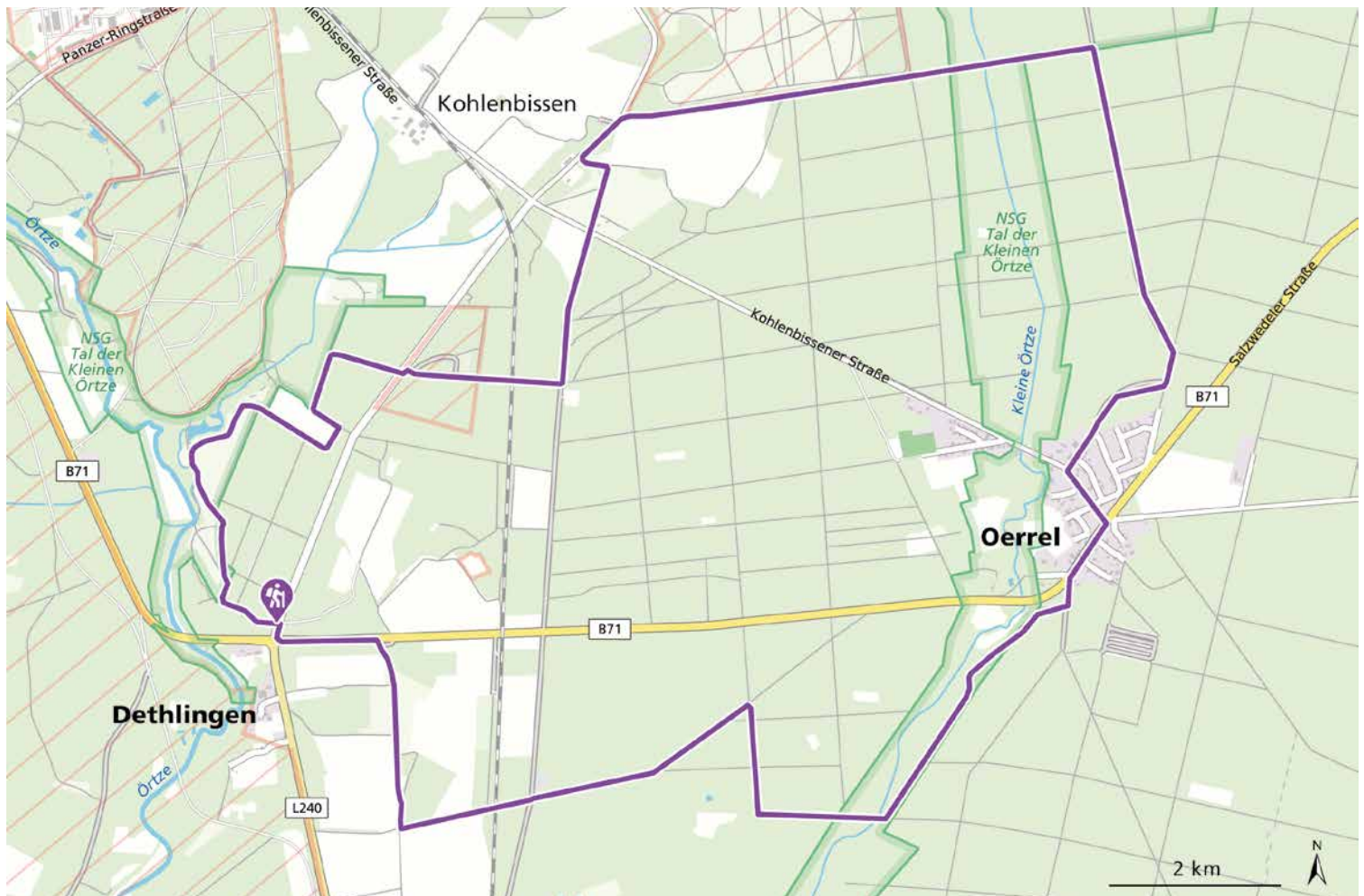
das Naturschutzgebiet „Tal der kleinen Örtze“.

PARKPLÄTZE Dethlingen, Oerrel

HINWEIS An diesem Wanderweg gibt es keine Einkehrmöglichkeit, bitte nehmen Sie ausreichend Getränke und Essen mit.

WEITERE INFOS

erlebnisswelt-lueneburger-heide.de/zapfenweg





TOUR INFOS



- 🕒 2 Std. 30 Min.
- ↔ 11,1 km
- ▲ 112 m

STARTORT Munster

AUSGANGSPUNKT  Munster Touristik



11

Örtzweg

LANDSCHAFTLICHE VIELFALT UND SCHÖNHEIT IM ÖRTZETAL

Der Örtzweg erschließt das Örtzetal zwischen der Innenstadt Munsters im Norden und der Dethlinger Heide im Süden. Er führt auf sandigen Wegen durch ausgedehnte Heideflächen mit uralten Wacholdern, malerischen Birkengruppen und dem romantischen Silbersee.

Er quert mehrmals die Örtze, streift das Muffel- und Damwildgehege und führt auf einem langen, hölzernen Steg über sumpfige, ehemalige Rieselwiesen, zum alten Ortskern der Stadt. Die St. Urbani-Kirche aus dem 15. Jh., der historische Ollershof mit Remise, Speicher, Backhaus und Schweinhäusern, die unterschlächtige, denkmalgeschützte Wassermühle mit Mühlenkolk und Mühlenteich sowie der Marktplatz sind weitere Stationen des Örtzweges.

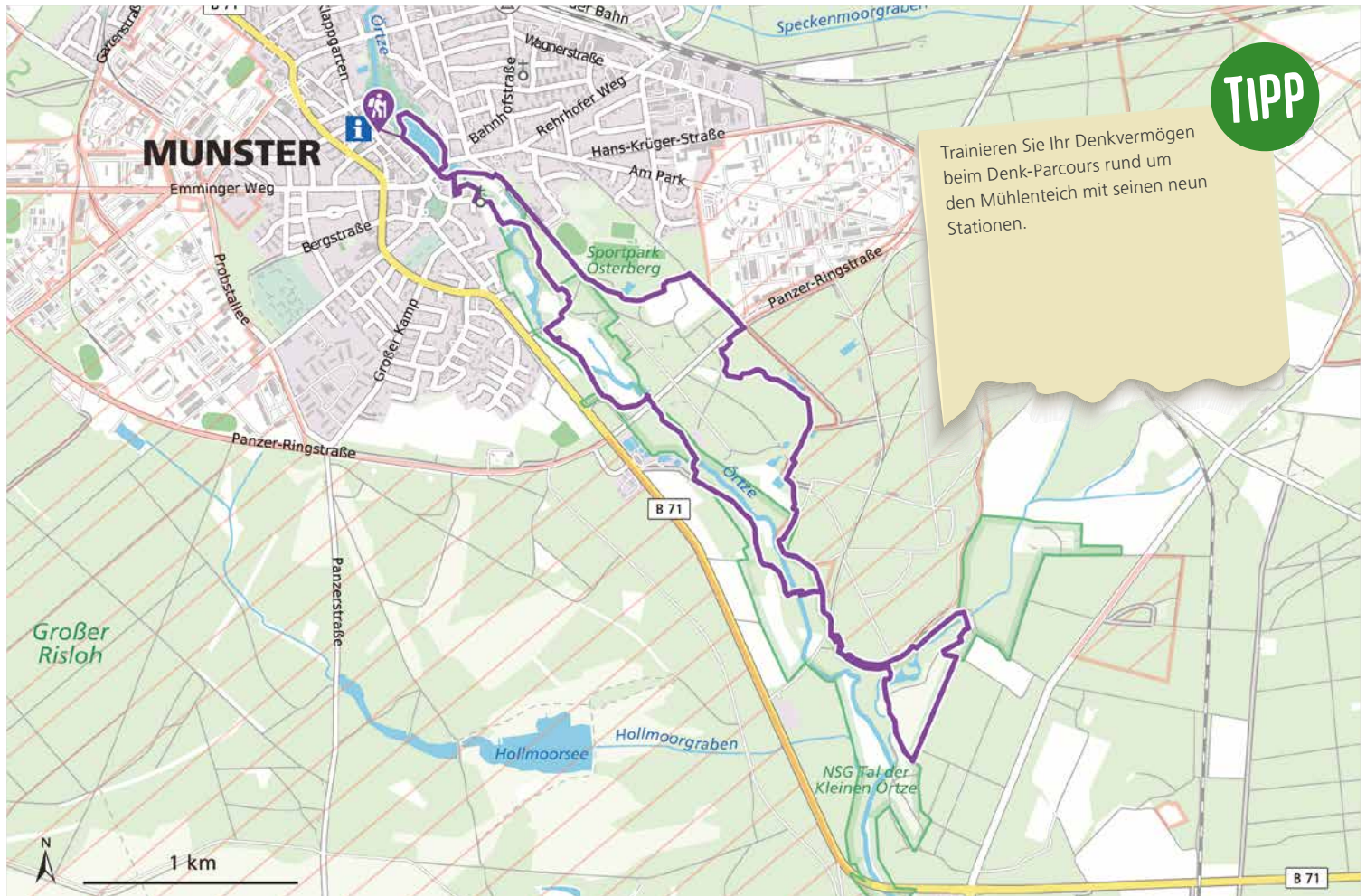
PARKPLÄTZE Parkmöglichkeiten finden Sie in Dethlingen, an der Munster Touristik und am Sportpark Osterberg

EINKEHRMÖGLICHKEITEN Innenstadt von Munster

SEHENSWERTES Historischer Ollershof, St. Urbani-Kirche, Wassermühle

WEITERE INFOS

erlebniswelt-lueneburger-heide.de/wanderweg-oertzweg



TIPP

Trainieren Sie Ihr Denkvermögen beim Denk-Parcours rund um den Mühlenteich mit seinen neun Stationen.






TOUR INFOS



- 🕒 3 Std.
- ↔ 13,7 km
- ▲ 129 m

STARTORT Munster

AUSGANGSPUNKT 
Dethlingen, Trauen
oder Kreutzen



12

Kartoffelweg

RUND UM DIE KARTOFFEL

Die Gegend um Trauen war seit den 50er Jahren des 20. Jh. Forschungszentrum für die Technik des Kartoffelanbaus und somit das herausragende Gebiet des Kartoffelanbaus. Der Kartoffelweg greift dieses Thema auf. Schautafeln entlang des Weges erläutern anschaulich die Entwicklung und Bedeutung des Kartoffelanbaus. Der Weg verbindet die Ortschaften Trauen, Dethlingen, Kreutzen sowie die aufgegebene Ortschaft Sültingen auf dem Truppenübungsplatz Munster-Süd und führt durch wunderschöne Landschaftsbilder urwüchsiger Laub- und ausgedehnter Kiefernwälder, durch typische Heideflächen mit imposanten Wacholdern und Birkengruppen, großen Ackerflächen und entlang der Kleinen Örtze im Naturschutzgebiet „Tal der kleinen Örtze“.

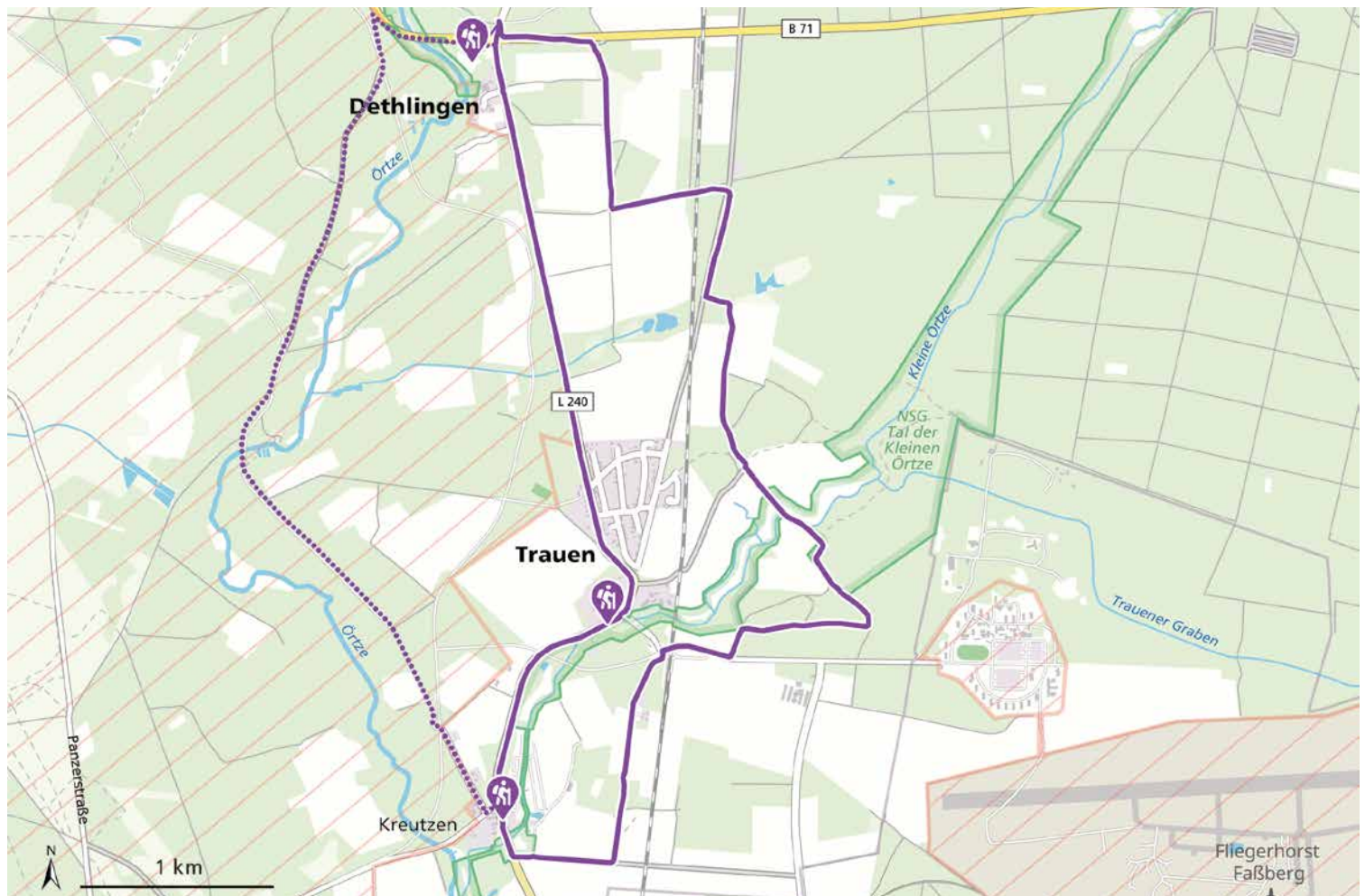
ACHTUNG Ein Teil des Weges (gepunktete Linie) ist nicht immer begehbar (Truppenübungsplatz), dann muss die alternative Wegführung genommen werden. Die schießfreien Zeiten können Sie auf der Homepage der Munster Touristik oder direkt dort telefonisch erfragen.

PARKPLÄTZE Parkmöglichkeiten finden Sie in Dethlingen, am Campingplatz Kreutzen und in Trauen.

EINKEHRMÖGLICHKEITEN Gasthaus zum Oertzewinkel – natürlich regional (Mo + Di geschlossen), Kreutzen 20, 29633 Munster, Tel. 05055 8336, www.gasthaus-oertzewinkel.de

WEITERE INFOS

erlebniswelt-lueneburger-heide.de/wanderweg-kartoffelweg





13

Radewiesen Rundgang

ENTDECKEN SIE AUF DEM MOOR- UND WIESENWEG EIN WUNDERBARES NATURSCHUTZGEBIET

Das Feuchtwiesengebiet Radewiesen im Westen Wietzendorfs erstreckt sich über 55 ha auf flachgründigem bis anmoorigem Grund. Seit 1985 begann die Naturschutzgruppe Wietzendorf sich dieser für den Natur- und Artenschutz wertvollen Flächen anzunehmen. Durch einmalige Mahd im Jahr konnten sich standorttypische Pflanzen, deren Bestand bedroht ist, wieder ungestört entwickeln und Nahrung und Schutz für eine Vielzahl von Tieren bieten. Im Jahr 2004 wurden über 180 Schmetterlingsarten, über 30 Vogelarten und über 100 Pflanzenarten gefunden. Der rund 4 km lange Moor- und Radewiesen-Weg möchte auf dieses Gebiet aufmerksam machen und dem spazierenden Besucher die Natur ein Stückchen näher bringen. Mit einer Mischung aus Informationen und spielerischen Elementen wird aufgefordert, die Sinne zu öffnen und vielleicht ein bisschen genauer

TOUR INFOS



- 🕒 1 Std.
- ↔ 4,09 km
- ▲ 40 m

STARTORT Wietzendorf

AUSGANGSPUNKT Rathausplatz



hinzusehen. Vom Rathausplatz führt der Weg durch die Kampstraße in ein weitflächiges Wiesen- und Weidengebiet. Das im Süden angrenzende Grünland, die Radewiesen, gilt als Naturschutzgebiet. Am Kiefernwäldchen zweigt der Weg links ab, vorbei an einer Streusiedlung auf dem Gebiet des ehemaligen Torfwerkes. Im spitzen Winkel um das Pastorenmoor herum führt der Weg durch die Radewiesen wieder zurück zum Ausgangspunkt.

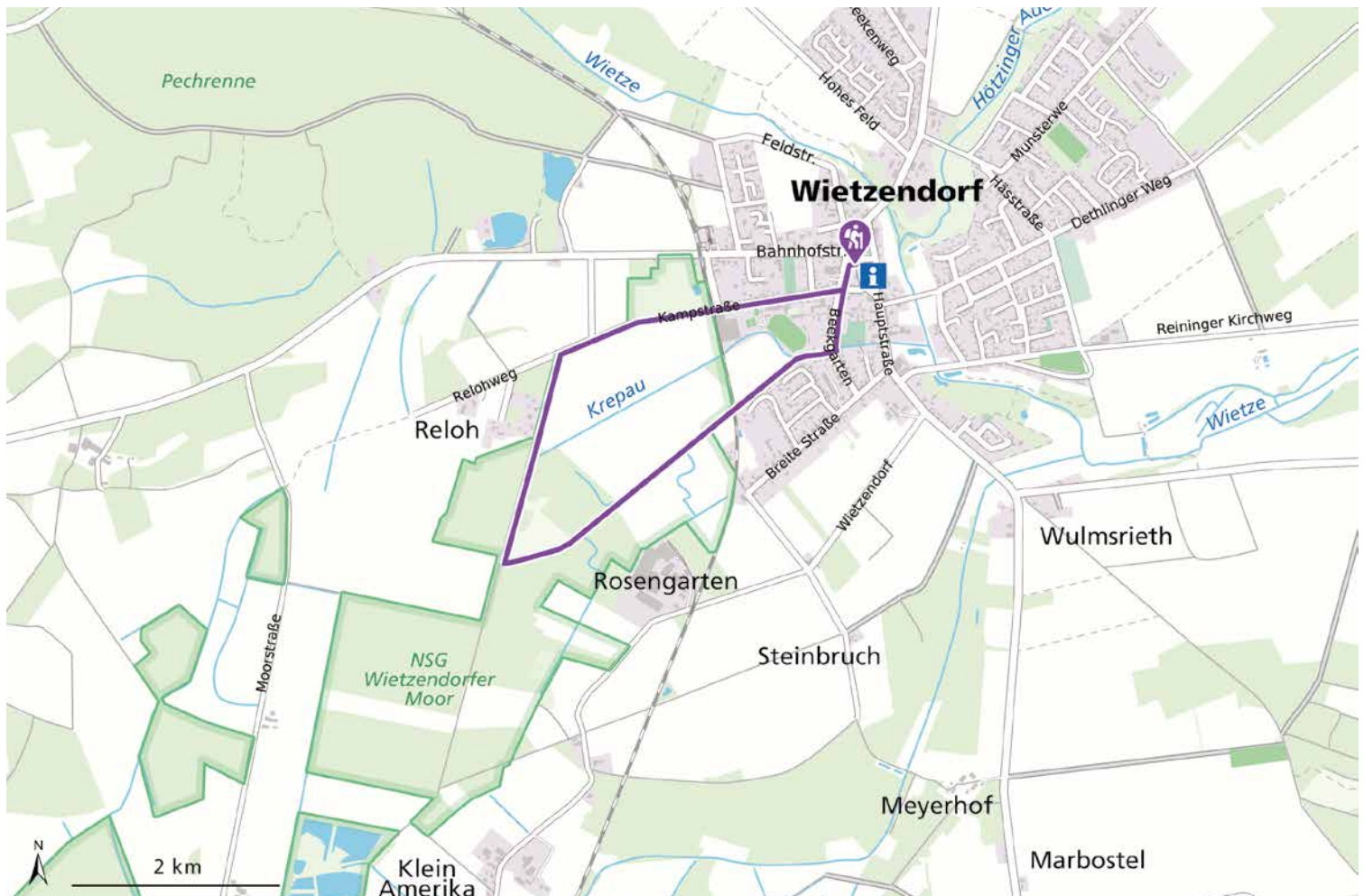
PARKPLÄTZE Rathaus Wietzendorf Königstraße

EINKEHRMÖGLICHKEITEN Landgasthaus Wietzendorf, Imbiss am Rathaus, Eiscafé Martini, Bäckerei Wrogemann

SEHENSWERTES St. Jakobi Kirche Wietzendorf, Imkerstatue, Bienenkorb mit Audio

WEITERE INFOS

erlebniswelt-lueneburger-heide.de/radewiesen-rundgang





14

Was(s)erwandern an der Wietze

ENTDECKEN SIE DIE GESCHICHTE DER FLÜSSE AUF EINEM WUNDERBAREN WANDER- UND ERLEBNISPFAD

Dieser rund 15 km lange Wander- und Erlebnispfad gibt Ihnen und insbesondere den jüngeren Was(s)erwanderern auf spielerische und lehrreiche Art einen Einblick in die wertvolle Kultur- sowie in die bunt schillernde Naturlandschaft. Mit 18 unterschiedlichen Stationen können Sie die einzigartige Natur rund um die Flüsse Wietze und Aue kennenlernen. Sie geben Ihnen einen Einblick in die Geschichte der Flüsse und welche Bedeutung das Wasser dieser für die Wietzendorfer hatte und noch immer hat. Starten Sie Ihre Wanderung am Rathausplatz und folgen Sie der Hauptstraße in Richtung Süden. Biegen Sie links in den Reiningen Kirchweg ab. Der Weg führt Sie durch weitläufige Feld- und Wiesengebiete, vorbei an den Grenzen des Truppenübungsplatzes, bis hin zu einem ausgedehnten Kiefernwäldchen.

TOUR INFOS

- 🕒 2 Std. 45 Min.
- ↔ 13,07 km
- ▲ 125 m



STARTORT Wietzendorf

AUSGANGSPUNKT Rathausplatz



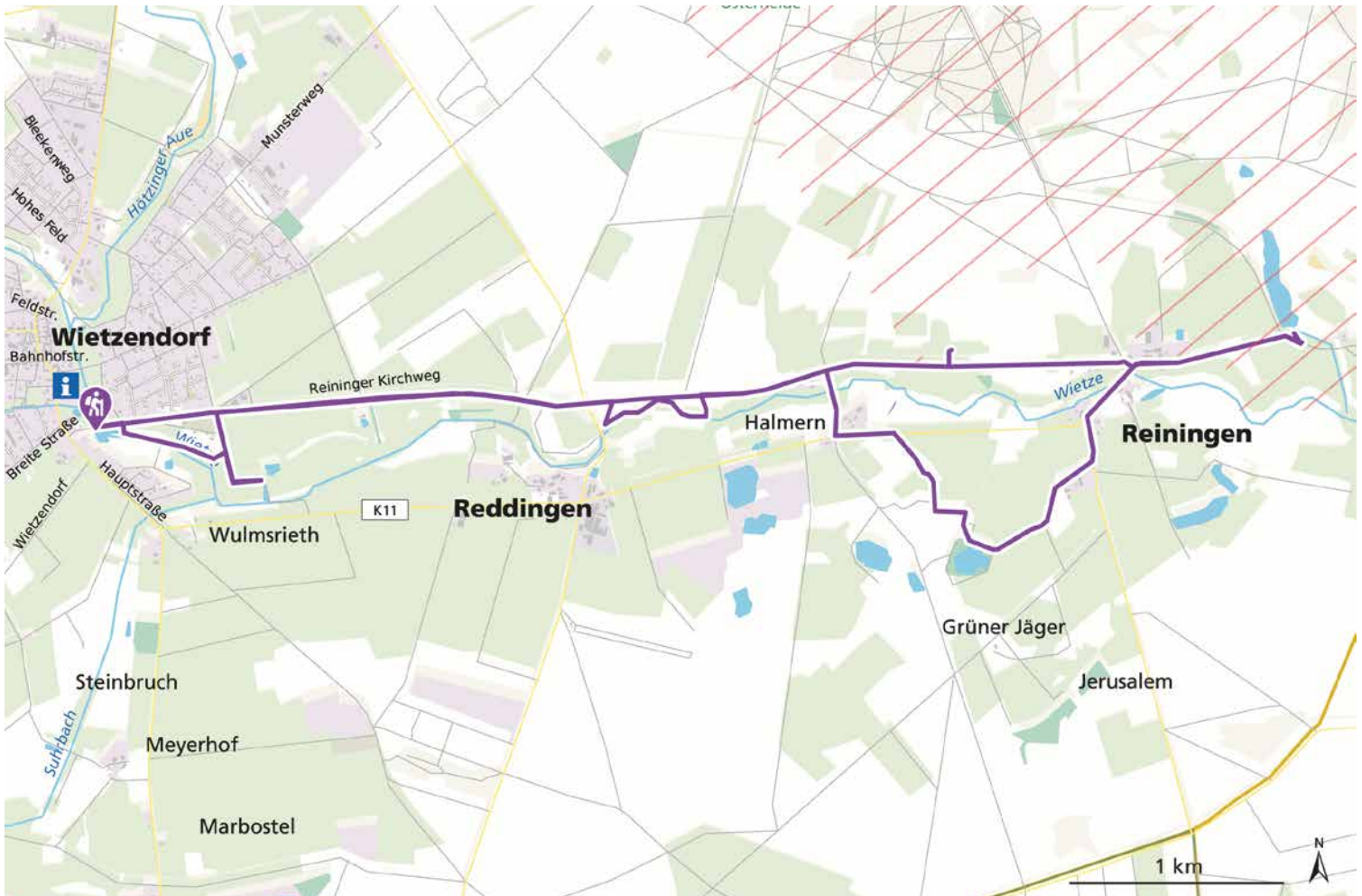
Der Furt an der Auebrücke eignet sich perfekt für die Behandlungsmethode nach Sebastian Kneipp und bildet einen optimalen Abschluss des Rundweges.

PARKPLÄTZE Rathaus Wietzendorf Königstraße

EINKEHRMÖGLICHKEITEN Imbiss am Rathaus, Eiscafé Martini, Bäckerei Wrogemann

SEHENSWERTES Imkerstatue, Bienenkorb mit Audio, St. Jakobi Kirche Wietzendorf, Die alte Kläranlage Wietzendorf, Grillhütte mit Steg an der Wietze (72-Std.-Aktion der Landjugend)

WEITERE INFOS erlebnisswelt-lueneburger-heide.de/wasserwandern-entlang-der-wietze





15

RWW1 – Rundwanderweg „Eckernworth“

WALSRODE · ECKERNWORTH · FULDE · WALSRODE


An der Tourist-Info gehen wir rechts hinauf bis zur Ampelkreuzung und überqueren diese. Nach ca. 100 m biegen wir links in die Eckernworth. Am Ende der Straße (Parkplatz Hallenbad) steigen wir nach links in das Fuldetal hinab und biegen am Hallenbad rechts ab. Der Weg führt uns in den Wald an einem Biotop entlang, an dessen Ende biegen wir vor dem ersten Fischteich nach links ab, überqueren eine Brücke und kommen zu einem quer verlaufenden Weg, dem Helmser Kirchweg. Diesem folgen wir nach rechts, etwa 2 km und erreichen einige Fischteiche, die rechts des Weg liegen. Wir folgen der Straße geradeaus, nach ca. 400 m wird die quer verlaufende Kreisstraße erreicht. Dieser folgen wir rechts und nach weiteren 400 m gehen wir am ehemaligen Gasthaus vorbei. Wir wenden uns nach rechts und folgen der Straße durch

TOUR INFOS

MARKIERUNG
RWW 1

- 🕒 2 Std. 30 Min.
- ↔ 8,5 km
- ▲ 95 m

STARTORT Walsrode

AUSGANGSPUNKT 
Rathaus-Kiosk,
Lange Straße 22



das Dorf Fulde. Nach 300 m folgt eine Kreuzung, die wir überqueren, die Straße verlassen und dem Feldweg folgen.

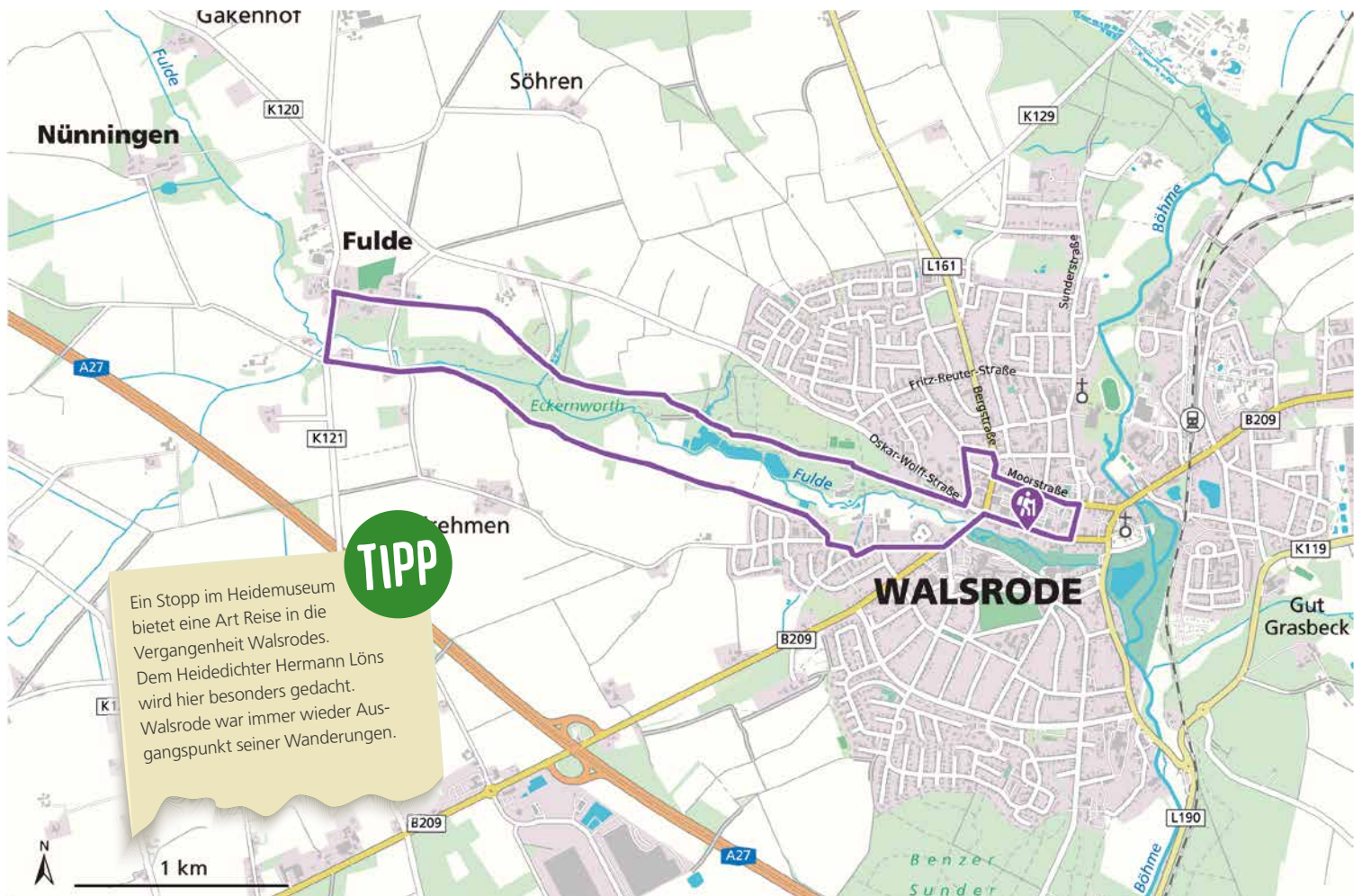
Bald erreichen wir eine Siedlung. Wo die Dorfstraße hinter dem letzten Haus links abknickt, geht es geradeaus in die Eckernworth über eine Brücke weiter geradeaus bis an den Waldrand. Nach einigen Minuten führt der Weg nach rechts wieder in den Wald hinein und erreicht den Schwanenteich. Nun stets geradeaus vorbei am Jungbrunnen, der Waldaststätte, dem Heidemuseum bis zur Tourist-Info.

PARKPLÄTZE Parkplatz Eckernworth

EINKEHRMÖGLICHKEITEN Waldgaststätte Eckernworth

SEHENSWERTES Prächtiger Mischwald mit zum Teil 300 Jahre alten Buchen und Eichen

WEITERE INFOS erlebnisswelt-lueneburger-heide.de/rww1-rundwanderweg-eckernworth





16

TOUR INFOS

MARKIERUNG
RWW 5

🕒 5 Std.

↔ 19 km

▲ 51 m

STARTORT Walsrode

AUSGANGSPUNKT  Walsrode



Grundloser See

RWW 5 • VOM STARTPUNKT AN DER TOURIST-INFORMATION AM RATHAUS WANDERN WIR, IMMER DEM MARKIERTEN WEG RWW5 FOLGEND, DURCH DEN NORDSUNDER AM WELTVOGELPARK VORBEI NACH HÜNZINGEN.

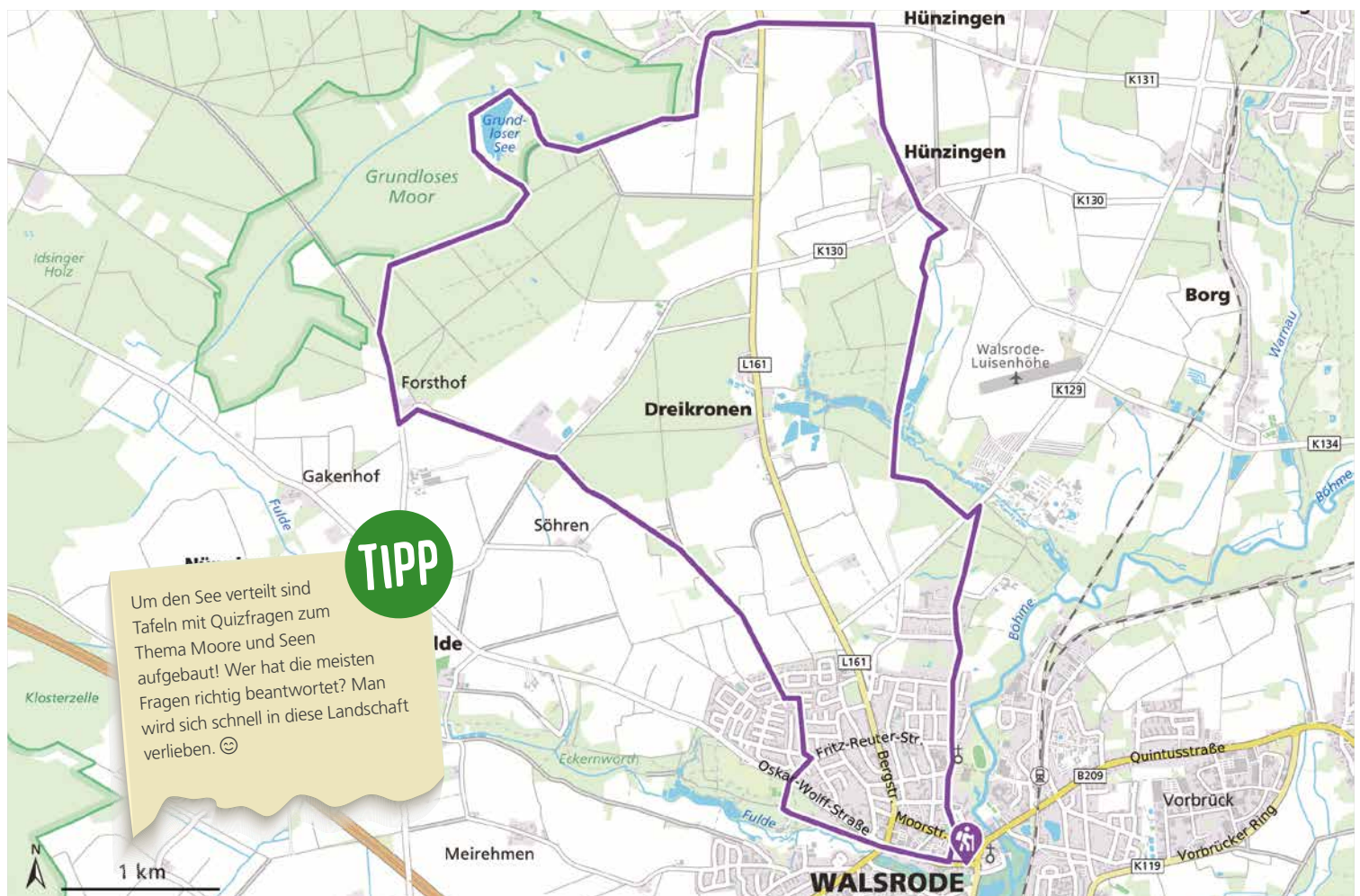
Dabei begegnen wir am Wildgehege einer Herde Rotwild. Der Forellenhof lädt zur ersten Einkehr ein. Von hier aus geht es durch das idyllische Heidedorf Ebbinggen zum Grundloser See. Mystisch und verborgen liegt der See eingebettet im Grundlosen Moor, dessen Ursprung vermutlich auf einen Meteoriteneinschlag zurückzuführen ist. Im Frühsommer blüht dort das Wollgras. Wir umrunden den See auf dem begleitenden Lehrpfad. Durch die Große Horst wandern wir nun zum Fulder Forsthaus. Vorbei am Bleckgehege und durch die Feldmark gelangen wir zum Ortsrand von Walsrode. Bevor es wieder in die Innenstadt geht, sollte ein Abstecher zum Heidemuseum und der Waldgaststätte Eckernworth als Abschluss der Tour eingelegt werden.

PARKPLÄTZE Zwischen Dreikronen und Ebbinggen der Ausschilderung „Grundloser See“ folgen.

EINKEHRMÖGLICHKEITEN Krug Dreikronen in Hünzingen

SEHENSWERTES Eines der schönsten Gebiete für die Entdeckung der Moorlandschaft Norddeutschlands

WEITERE INFOS erlebniswelt-lueneburger-heide.de/wanderweg-grundloser-see



TIPP

Um den See verteilt sind Tafeln mit Quizfragen zum Thema Moore und Seen aufgebaut! Wer hat die meisten Fragen richtig beantwortet? Man wird sich schnell in diese Landschaft verlieben. 😊



17

Hirschgeweihweg

DER LEGENDÄRE „HIRSCHGEWEIH“-RUNDWANDERWEG MIT BOHLENSTEG


Ausgangspunkt der Wanderung ist am Autobahnzubringer in Dorfmark, an der großen Eiche gegenüber der Einmündung der Hauptstraße in die Einzinger Straße. Der Weg führt etwa 3,5 km geradeaus, vorbei an Wiesen, Koppeln, Untergrünhagen nach Bad Fallingbostel, Quintusstraße. Am Kreisel links, leicht bergauf Richtung Bahnhof/Vogteistraße. Die nächstmögliche Heinrichsstraße rechts, nach einigen Metern wieder rechts durch den Megalith Park/Osterberg. Über eine Treppe steigen wir abwärts und gehen rechts zur Vogteistraße und überqueren diese. Durch einen kleinen Heckenweg erreichen wir den Kurpark. Nach Querung der „Quintusbrücke“, führt uns der Weg durch den herrlichen Liethwald, mit großem Buchenbestand mit steilen Abhängen zur Böhme. Immer weiter entlang dem wunderschönen Naturpfad entlang der Böhme. Wir erreichen den Campingplatz „Böhmeschlucht“,

TOUR INFOS



- 🕒 4 Std. 10 Min.
- ↔ 16,8 km
- ▲ 213 m

STARTORT Dorfmark

AUSGANGSPUNKT 
Dorfmark am
Autobahnzubringer



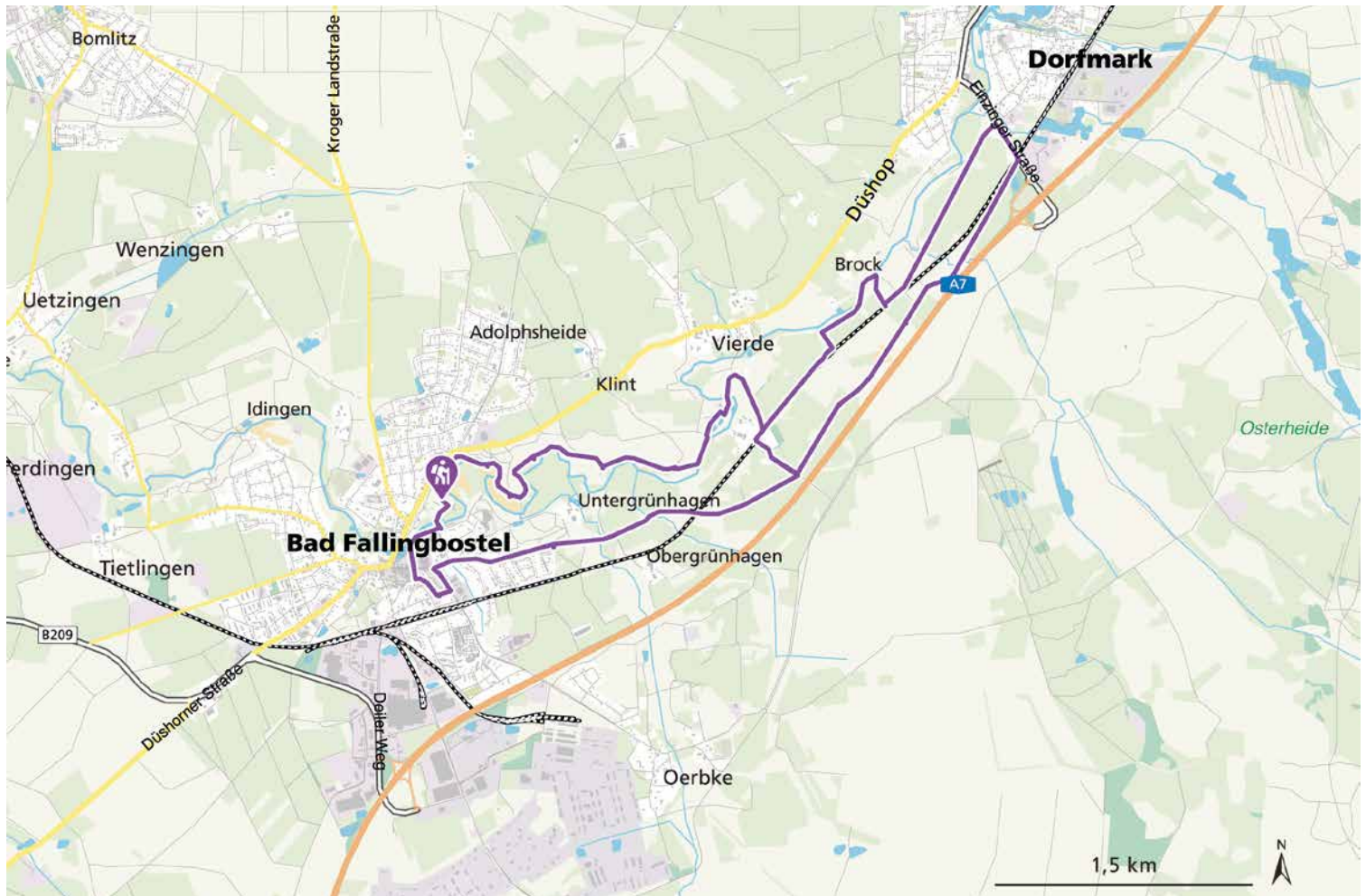
gehen vor der Gaststätte den Weg über die Treppe rechts nach unten, halten uns auf dem Campingplatz links und überqueren die Böhmebrücke. Weiter bis zur Straße, hier wieder rechts. Für etwa 1 km weiter geradeaus, bis wir wieder die Bahnschienen queren und schließlich bis zur Kreuzung mit Tisch und Bänken gelangen, die zum Pausieren einladen. Für den Rückweg halten wir uns hier wieder links und gehen auf dem Wirtschaftsweg etwa 3 km parallel zur Autobahn zurück zum Ortsrand Dorfmark.

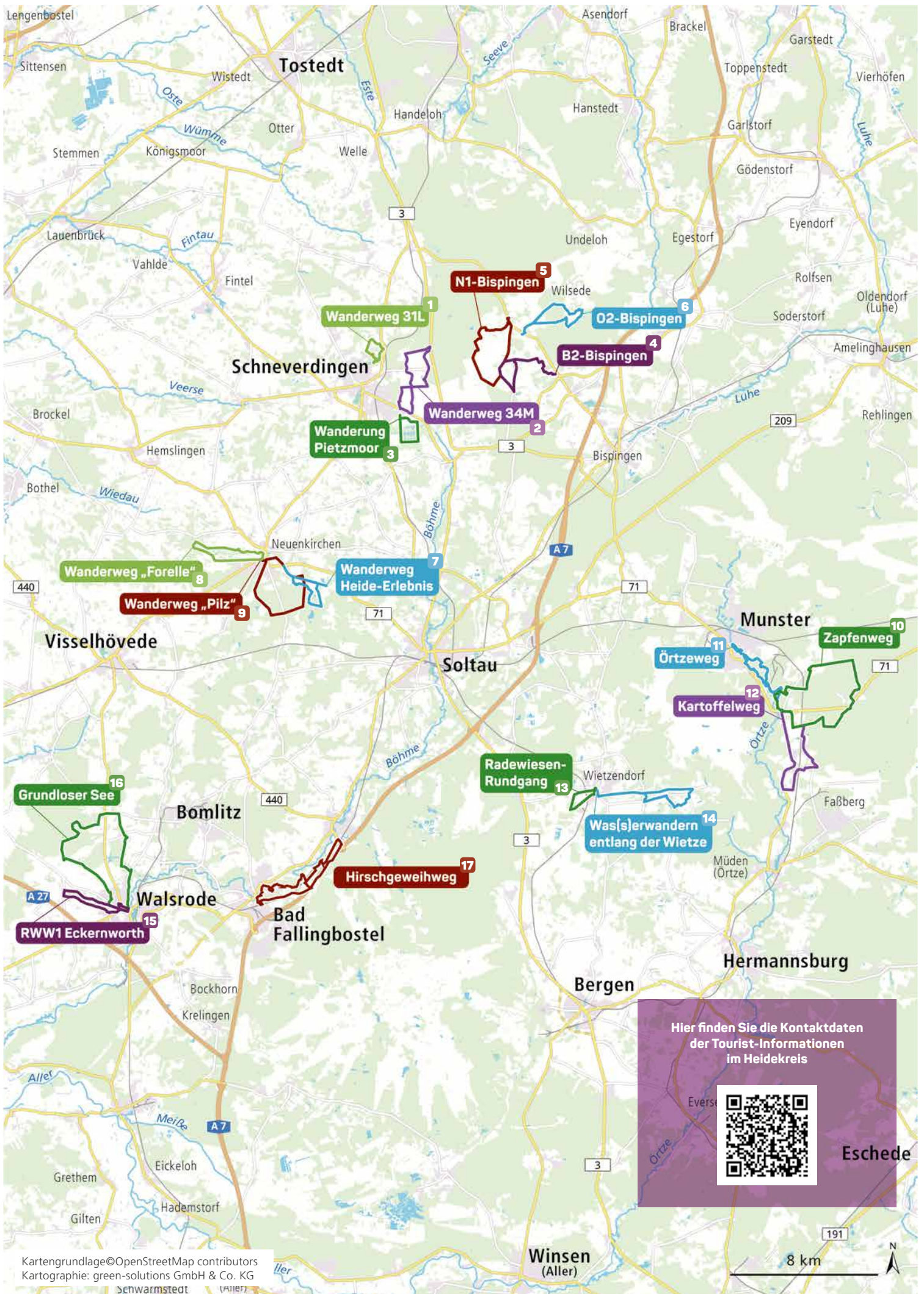
EINKEHRMÖGLICHKEITEN Restaurant „Utspann“,
Campingplatz „Böhmeschlucht“

SEHENSWERTES Hof der Heidmark, Freudenthal Denkmal

WEITERE INFOS

erlebnisswelt-lueneburger-heide.de/hirschgeweihweg





Kartengrundlage © OpenStreetMap contributors
 Kartographie: green-solutions GmbH & Co. KG

Hier finden Sie die Kontaktdaten
 der Tourist-Informationen
 im Heidekreis



Eschede

8 km

FERN- WANDER- WEGE

Darf die Strecke ein bisschen länger sein? Sie haben Ausdauer und wollen den ganzen Landkreis durchwandern? Dann haben wir hier noch weitere Tipps für Sie...



**AUF ALTEN PFADEN
DURCH DIE
LÜNEBURGER HEIDE**

Jacobusweg

Der Jacobusweg Lüneburger Heide ist ein Teilstück des Jacobusweg-Netztes Europas und offenbart Ihnen Möglichkeiten, die Ruhe der Natur auf einer Pilgerwanderung zu genießen und wieder zu sich selbst zu finden. Unterwegs sein, um vom Alltag abzuschalten und Ruhe in der Natur zu finden. Pilgern und Beten mit den Füßen, die Entdeckung der Langsamkeit bietet viele neue Erfahrungen und Erlebnisse.



**WANDERN, WO DIE
SCHNUCKE GRASST**

Heidschnuckenweg

Der 223 Kilometer lange Heidschnuckenweg von Hamburg-Fischbek über Wilsede, Soltau und Müden (Örtze) bis nach Celle verbindet als Qualitäts-Wanderweg die schönsten Heidelandschaften der Lüneburger Heide miteinander.


Insgesamt führt der Weg in 13 Etappen durch mehr als 30 große und kleine Heideflächen der Nord- und Südheide.





Magazin / Einleger
Mein Heidekreis /
Unterkünfte in der
Lüneburger Heide

Reiten
in der Erlebniswelt
Lüneburger Heide



Freizeit-
Tipps



Hofläden &
Hausgemachtes



Camping- &
Wohnmobilstellplätze



Wasser-
erlebniskarte



HeidekreisTour



Radfahren



Kunst & Kultur
mittendrin &
drumherum

PROSPEKTE ANFORDERN

Gerne senden wir Ihnen die gewünschten Prospekte kostenlos zu. Prospektbestellung übers Internet:

erlebniswelt-lueneburger-heide.de/prospekte

